元宝山区美丽河镇国土空间规划（2021-2035年）

镇域国土空间用地现状图

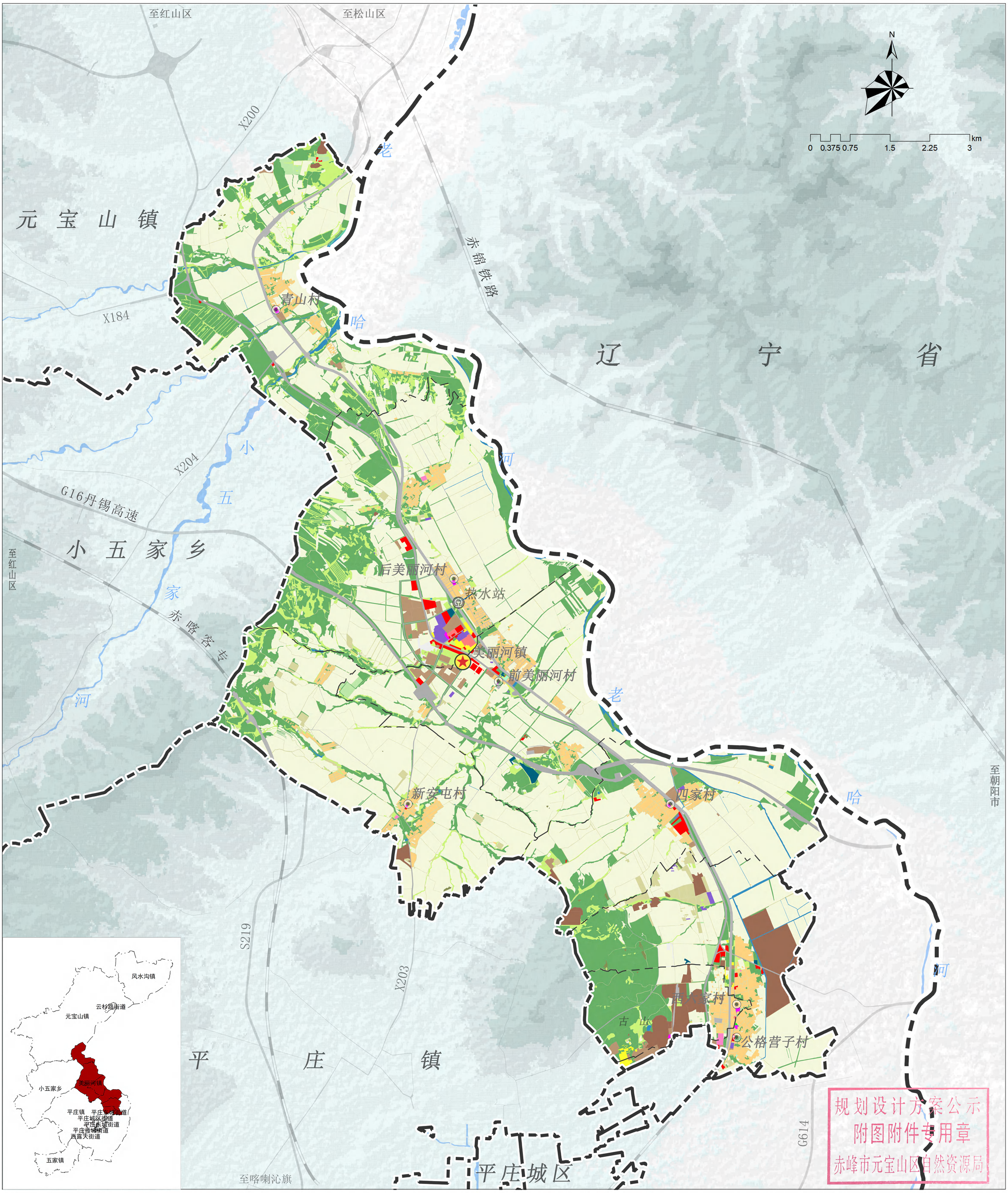

图例

耕地	农业设施建设用地	教育用地	仓储用地	特殊用地	普铁站	铁路
园地	城镇住宅用地	医疗卫生用地	交通运输用地	陆地水域	省级界	水域
林地	农村宅基地	商业服务业用地	公用设施用地	其他土地	乡、镇、街道界	
草地	机关团体用地	工业用地	公园绿地	乡镇级政府驻地	村界	
湿地	文化用地	采矿用地	广场用地	村级政府驻地	道路	

2000国家大地坐标系
1985国家高程基准

美丽河镇人民政府 编制
赤峰市自然资源局元宝山区分局 制图
2024年8月

元宝山区美丽河镇国土空间规划（2021-2035年）

镇域国土空间总体格局图

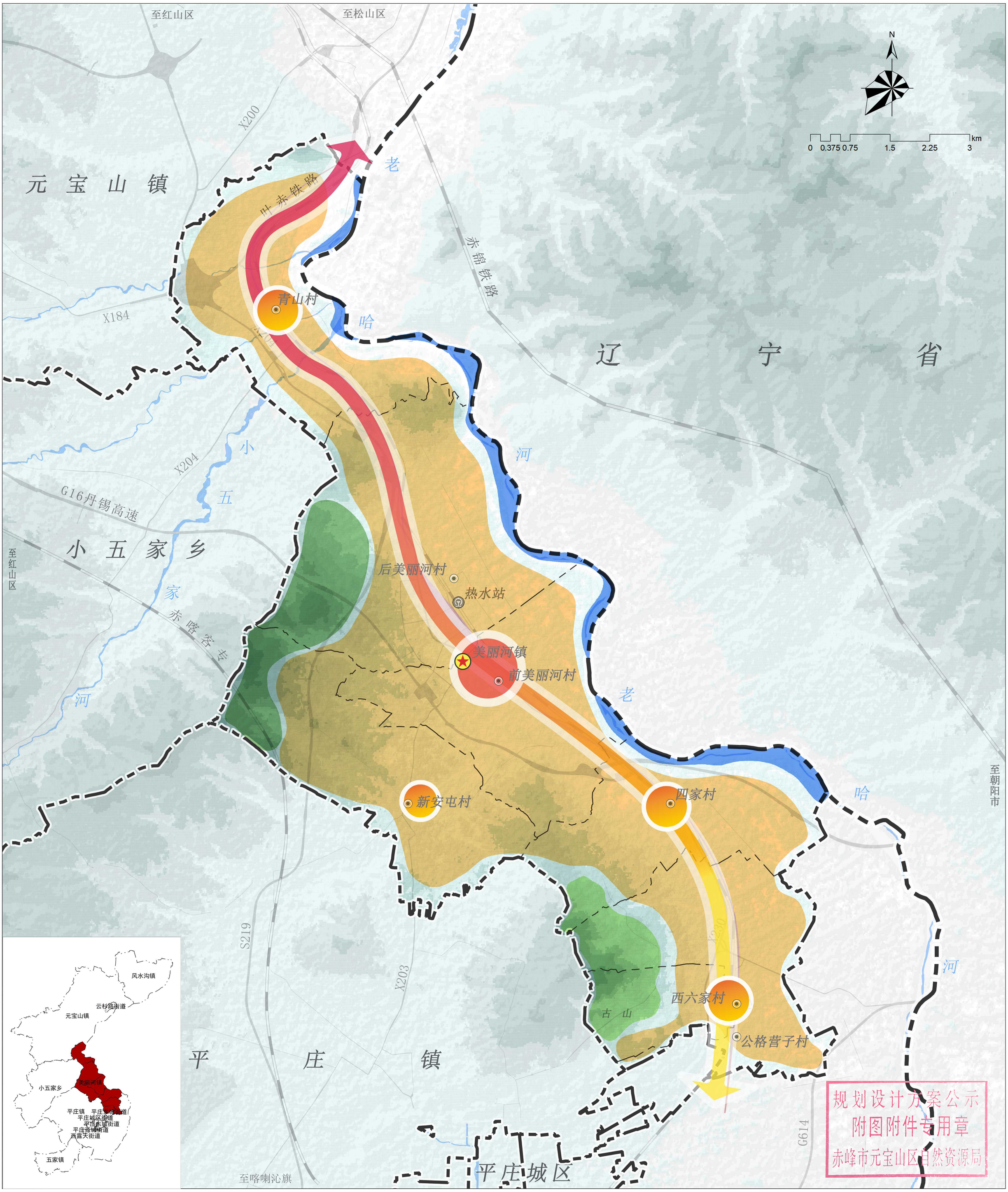

图例

- 生态保育区
- 经济发展区
- 生态廊道
- 发展轴线
- 综合服务核心
- 村委会
- 普铁站
- 省级界
- 乡、镇、街道界
- 村界
- 道路
- 铁路
- 水域

2000国家大地坐标系
1985国家高程基准

美丽河镇人民政府 编制
赤峰市自然资源局元宝山区分局 制图
2024年8月

元宝山区美丽河镇国土空间规划（2021-2035年）

镇域国土空间控制线规划图

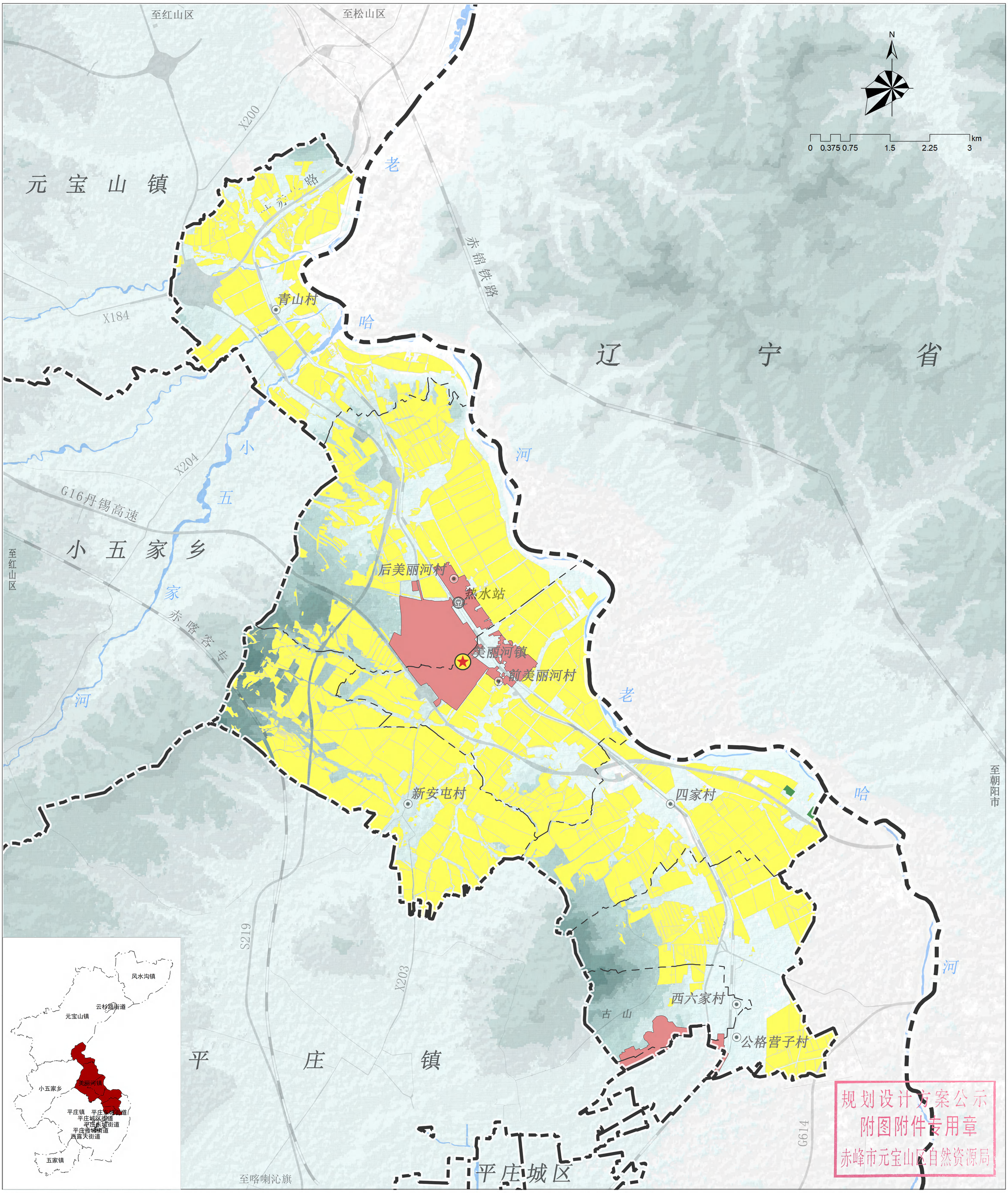

图例

- 城镇开发边界
- 永久基本农田
- 生态保护红线
- 乡镇级政府驻地
- 村委会
- 普铁站
- 省级界
- 乡、镇、街道界
- 村界
- 道路
- 铁路
- 水域

2000国家大地坐标系
1985国家高程基准

美丽河镇人民政府 编制
赤峰市自然资源局元宝山区分局 制图
2024年8月

元宝山区美丽河镇国土空间规划（2021-2035年）

镇域国土空间用地布局规划图

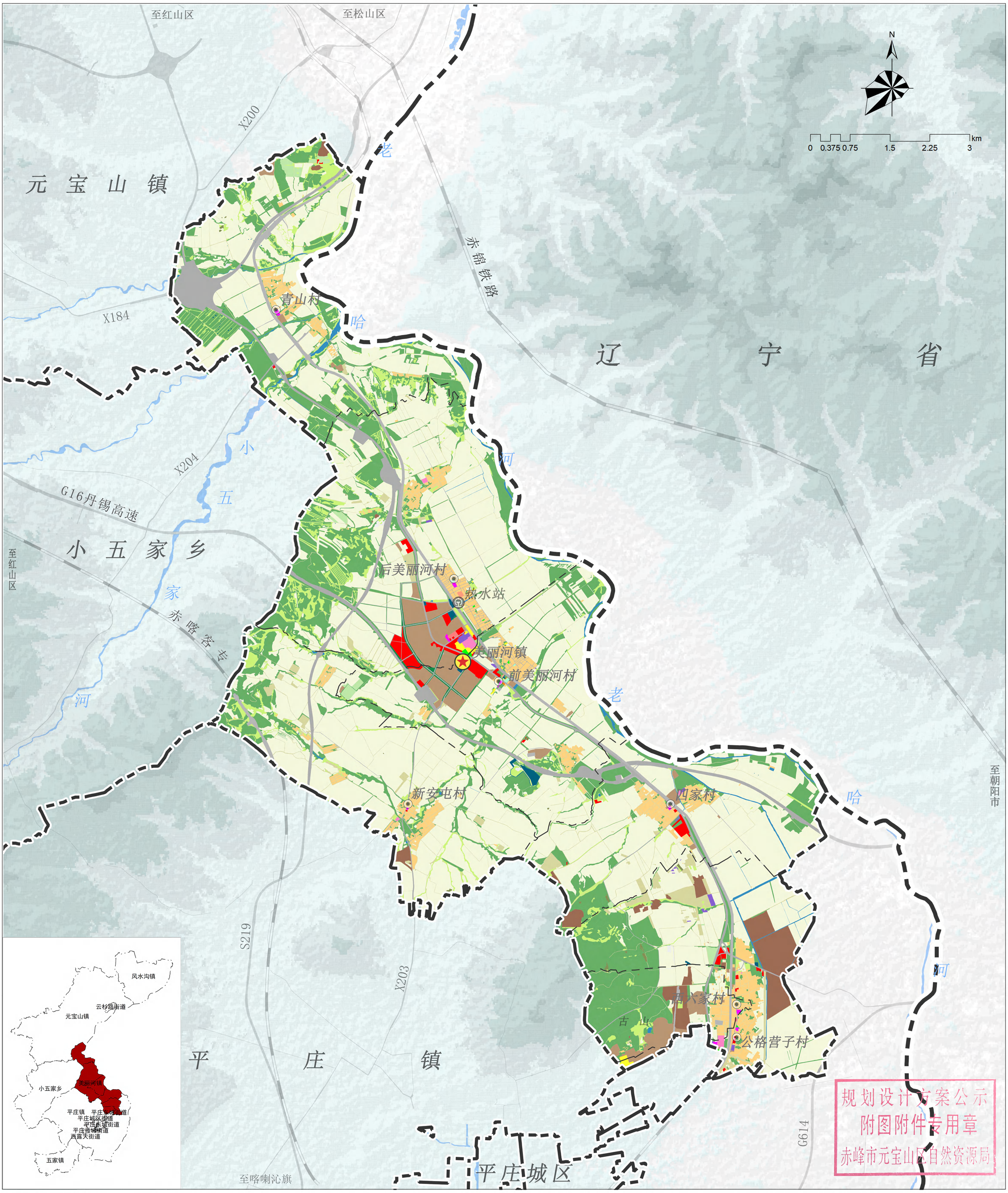

图例

耕地	农业设施建设用地	教育用地	仓储用地	特殊用地	普铁站	水域
园地	城镇住宅用地	医疗卫生用地	交通运输用地	陆地水域	省级界	
林地	农村宅基地	商业服务业用地	公用设施用地	铁路	乡、镇、街道界	
草地	机关团体用地	工业用地	公园绿地	乡镇级政府驻地	村界	
湿地	文化用地	采矿用地	广场用地	村委会	道路	

2000国家大地坐标系
1985国家高程基准

美丽河镇人民政府 编制
赤峰市自然资源局元宝山区分局 制图
2024年8月

元宝山区美丽河镇国土空间规划（2021-2035年）

镇域综合交通规划图

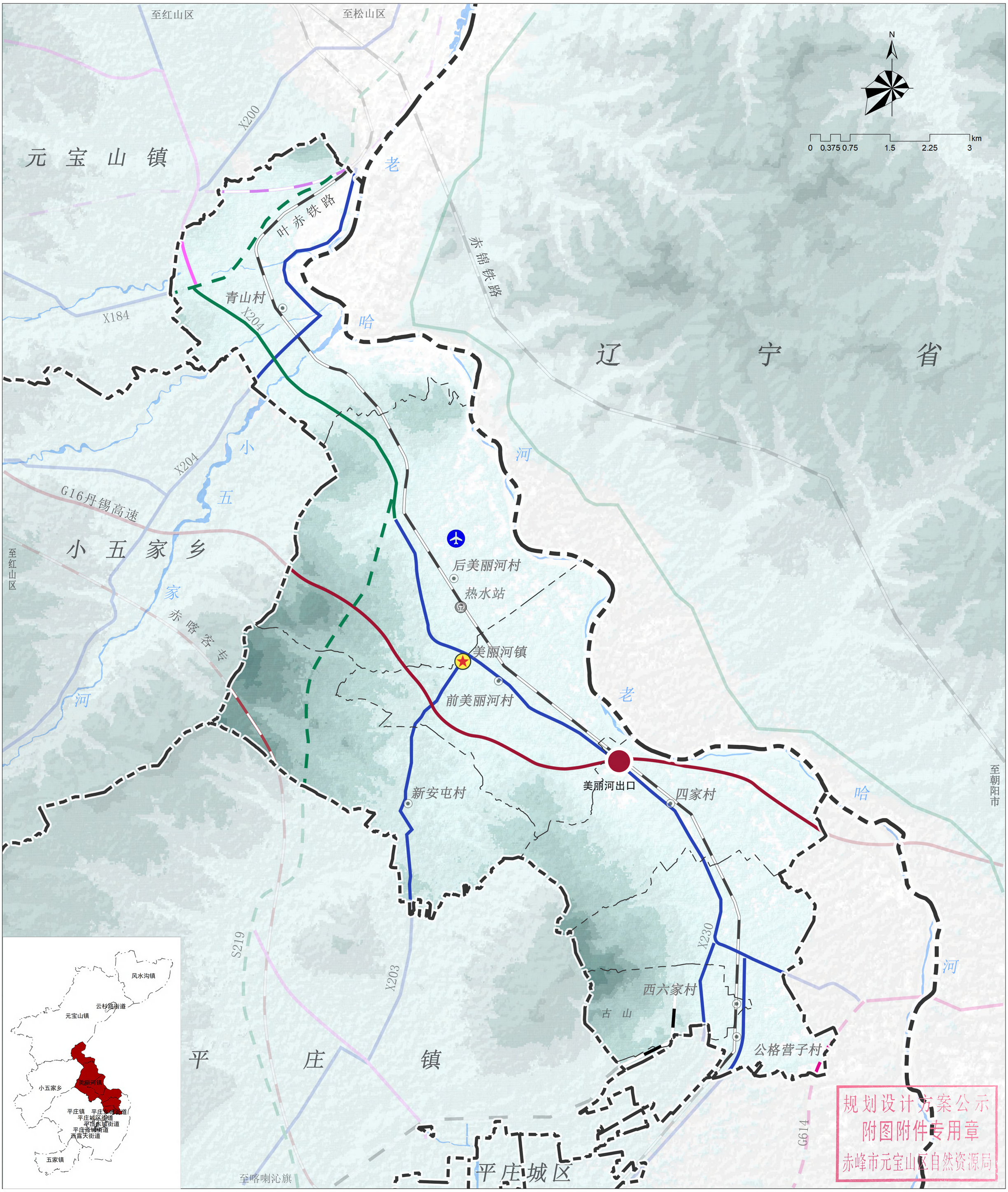

图例

现状高速铁路	规划国道	规划通用机场	省级界
规划高速铁路	现状省道	高速出入口	乡、镇、街道界
现状普通铁路	规划省道	乡镇级政府驻地	村界
现状高速公路	现状县道	村委会	水域
现状国道	规划快速路	普铁站	

2000国家大地坐标系
1985国家高程基准

美丽河镇人民政府 编制
赤峰市自然资源局元宝山区分局 制图
2024年8月

元宝山区美丽河镇国土空间规划（2021-2035年）

镇域基础设施规划图

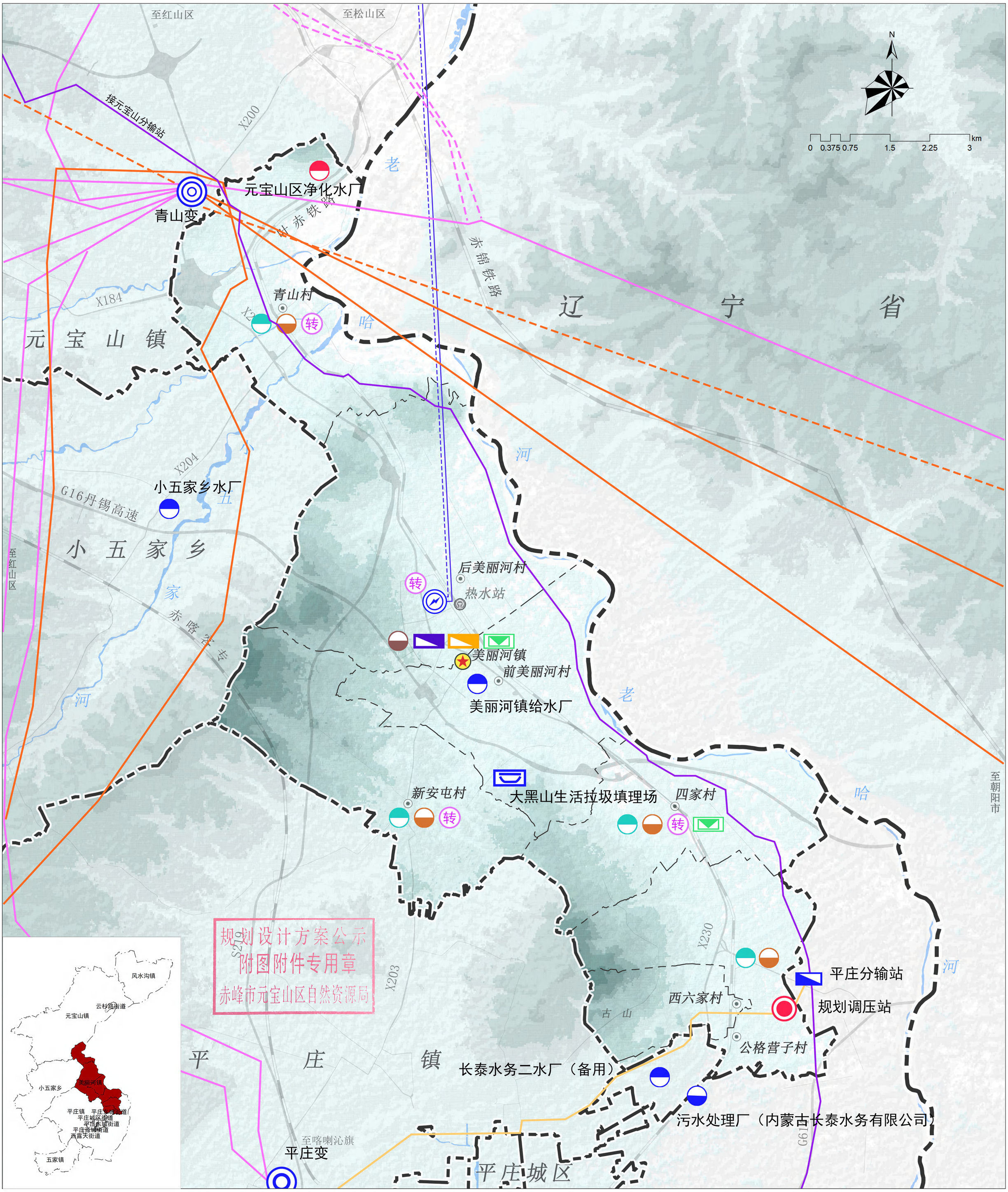

2000国家大地坐标系
1985国家高程基准

美丽河镇人民政府 编制
赤峰市自然资源局元宝山区分局 制图
2024年8月

元宝山区美丽河镇国土空间规划（2021-2035年）

镇域综合防灾减灾规划图

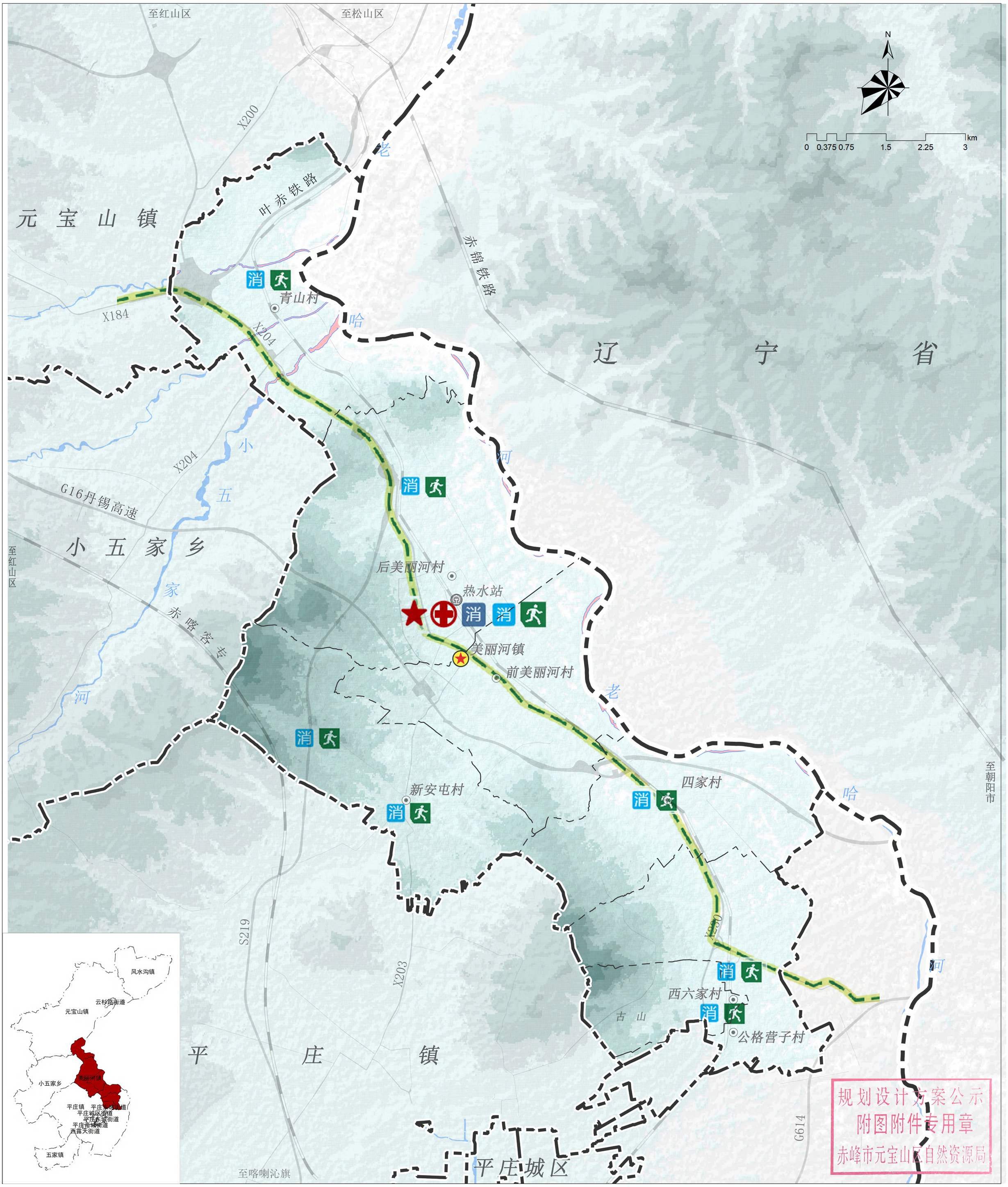

图例

- 指挥中心
- 急救卫生院
- 消防站
- 消防设施
- 应急避难场所
- 20年一遇防洪线
- 紧急疏散通道
- 水域
- 乡镇级政府驻地
- 村级政府驻地
- 普铁站
- 省级界
- 乡、镇、街道界
- 村界
- 道路
- 铁路

2000国家大地坐标系
1985国家高程基准

美丽河镇人民政府 编制
赤峰市自然资源局元宝山区分局 制图
2024年8月