元宝山区五家镇国土空间规划（2021-2035）

镇域国土空间用地现状图

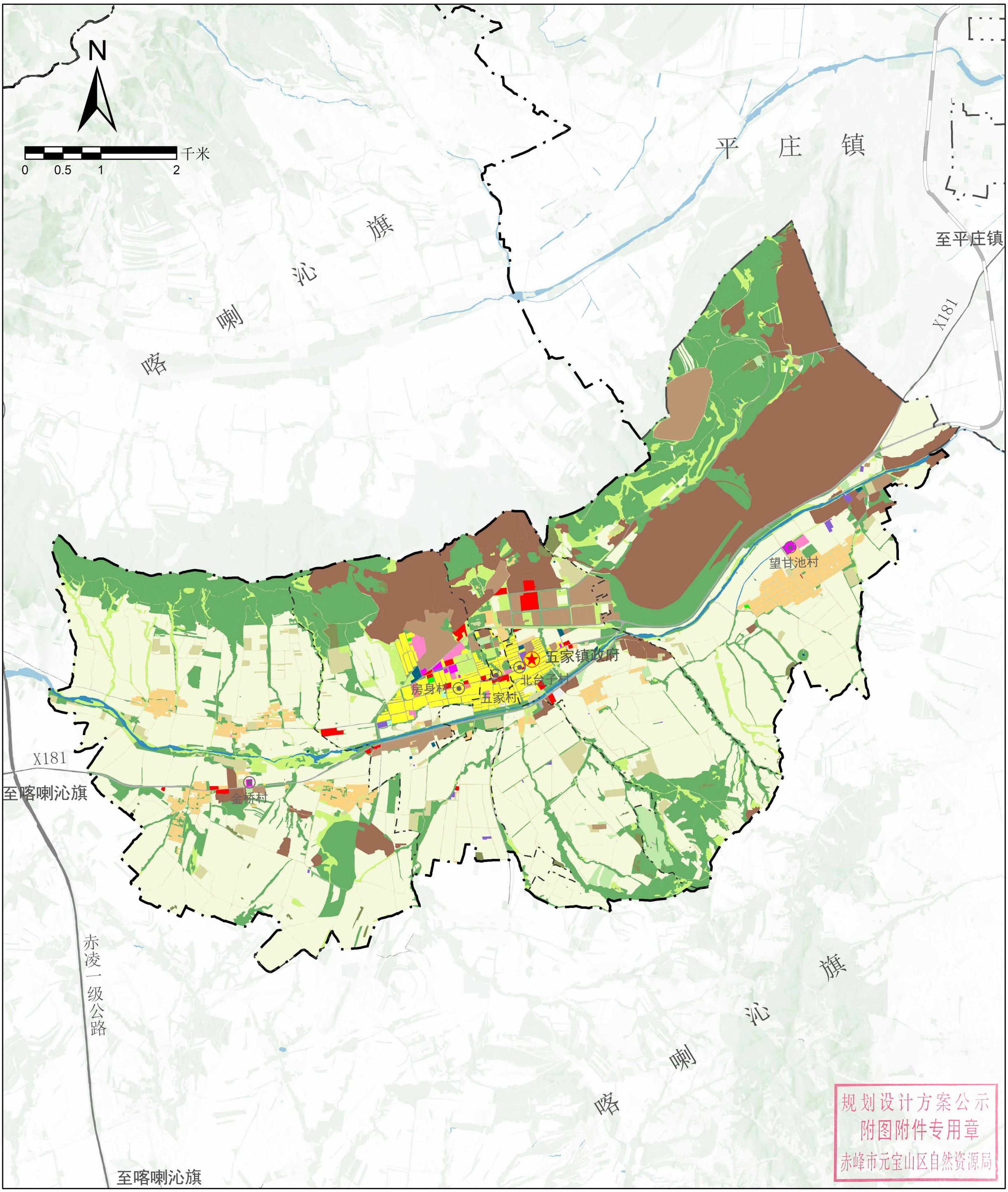

图例

耕地	农业设施建设用地	文化用地	商业服务业用地	交通场站用地	陆地水域	乡、镇级界
园地	城镇住宅用地	教育用地	工业用地	公用设施用地	其他土地	村界
林地	农村宅基地	体育用地	采矿用地	公园绿地	铁路	
草地	机关团体用地	医疗卫生用地	仓储用地	广场用地	镇级政府驻地	
湿地	科研用地	社会福利用地	城镇村道路用地	特殊用地	县级界	

元宝山区五家镇人民政府
2024年08月 编制

赤峰宏图规划设计院有限公司 制图

元宝山区五家镇国土空间规划（2021-2035）

镇域国土空间总体格局图

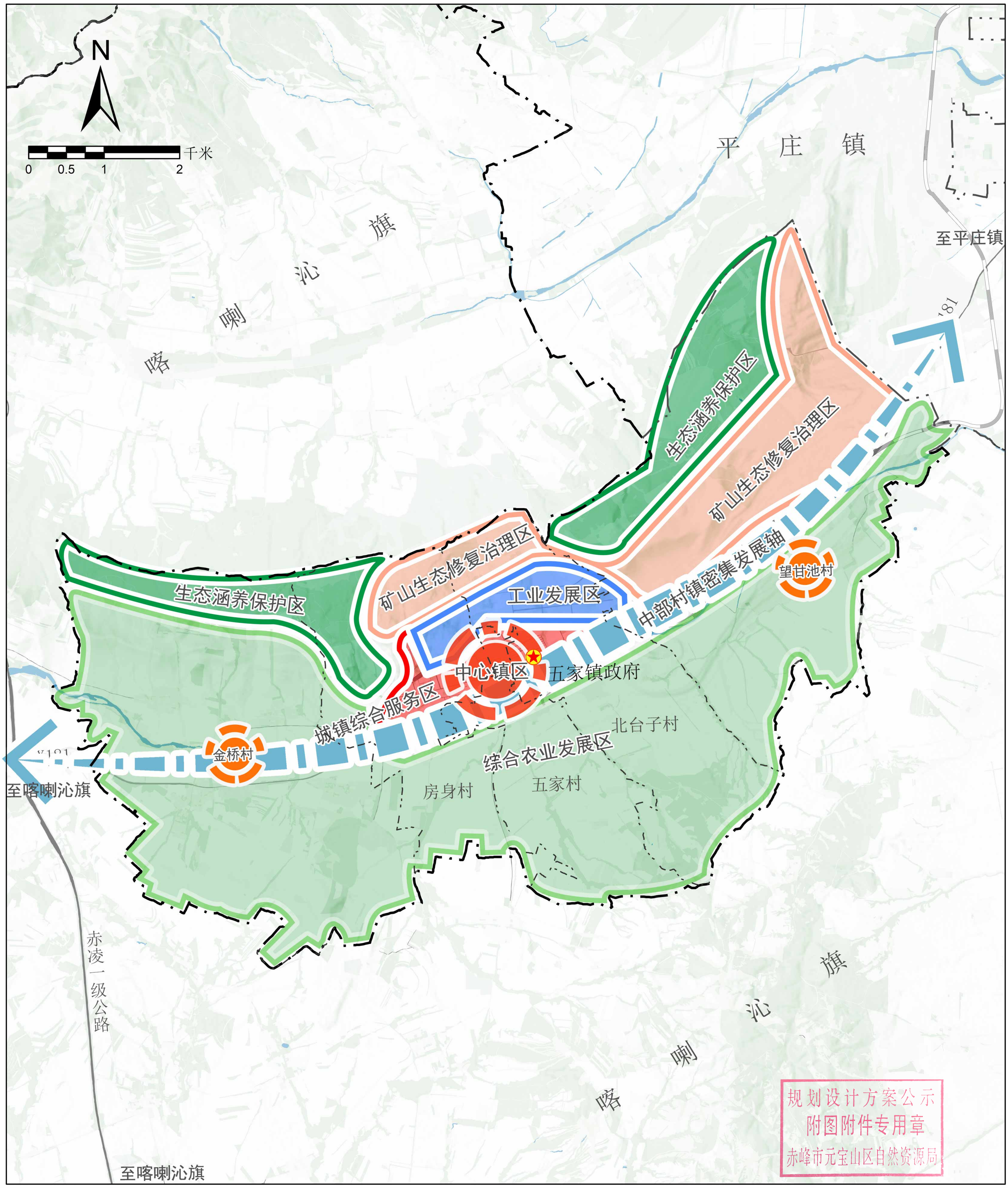

图例

- 城镇综合服务区
- 生态涵养保护区
- 矿山生态修复治理区
- 综合农业发展区
- 工业发展区
- 中心镇区
- 中心村
- 发展轴
- 铁路
- 镇级政府驻地
- 旗县界
- 乡、镇级界
- 村界

元宝山区五家镇人民政府

2024年08月 编制

赤峰宏图规划设计院有限公司 制图

元宝山区五家镇国土空间规划（2021-2035）

镇域国土空间控制线规划图

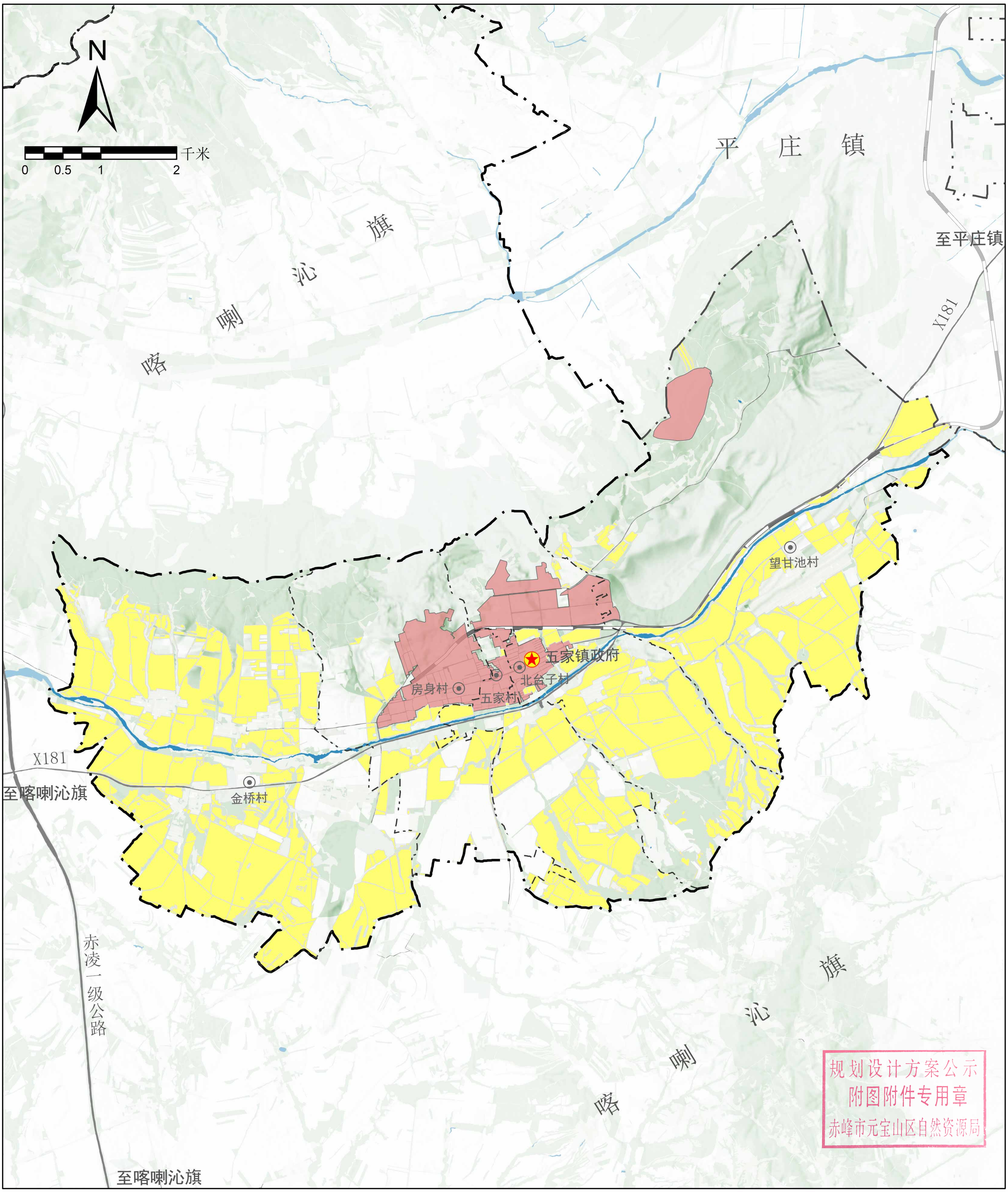

图例

- 城镇开发边界
- 永久基本农田
- 陆地水域
- 铁路
- 镇级政府驻地
- 县级界
- 乡、镇级界
- 村界

元宝山区五家镇人民政府

2024年08月 编制

赤峰宏图规划设计院有限公司 制图

元宝山区五家镇国土空间规划（2021-2035）

镇域国土空间用地布局规划图

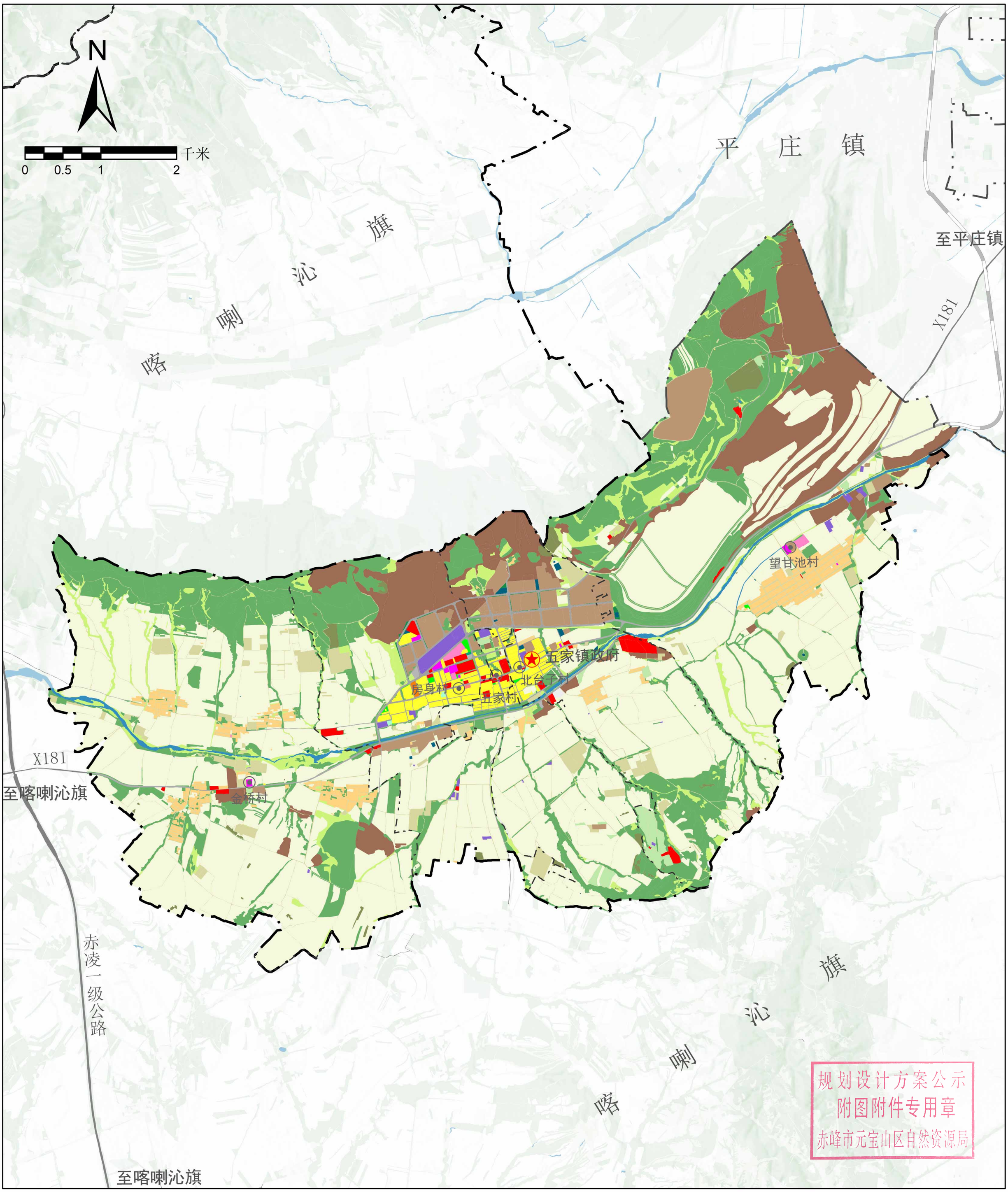

图例

耕地	农业设施建设用地	文化用地	商业服务业用地	交通场站用地	陆地水域	乡、镇级界
园地	城镇住宅用地	教育用地	工业用地	公用设施用地	其他土地	村界
林地	农村宅基地	体育用地	采矿用地	公园绿地	铁路	
草地	机关团体用地	医疗卫生用地	仓储用地	广场用地	镇级政府驻地	
湿地	科研用地	社会福利用地	城镇村道路用地	特殊用地	县级界	

元宝山区五家镇人民政府
2024年08月 编制

赤峰宏图规划设计院有限公司 制图

元宝山区五家镇国土空间规划（2021-2035）

镇域综合交通规划图

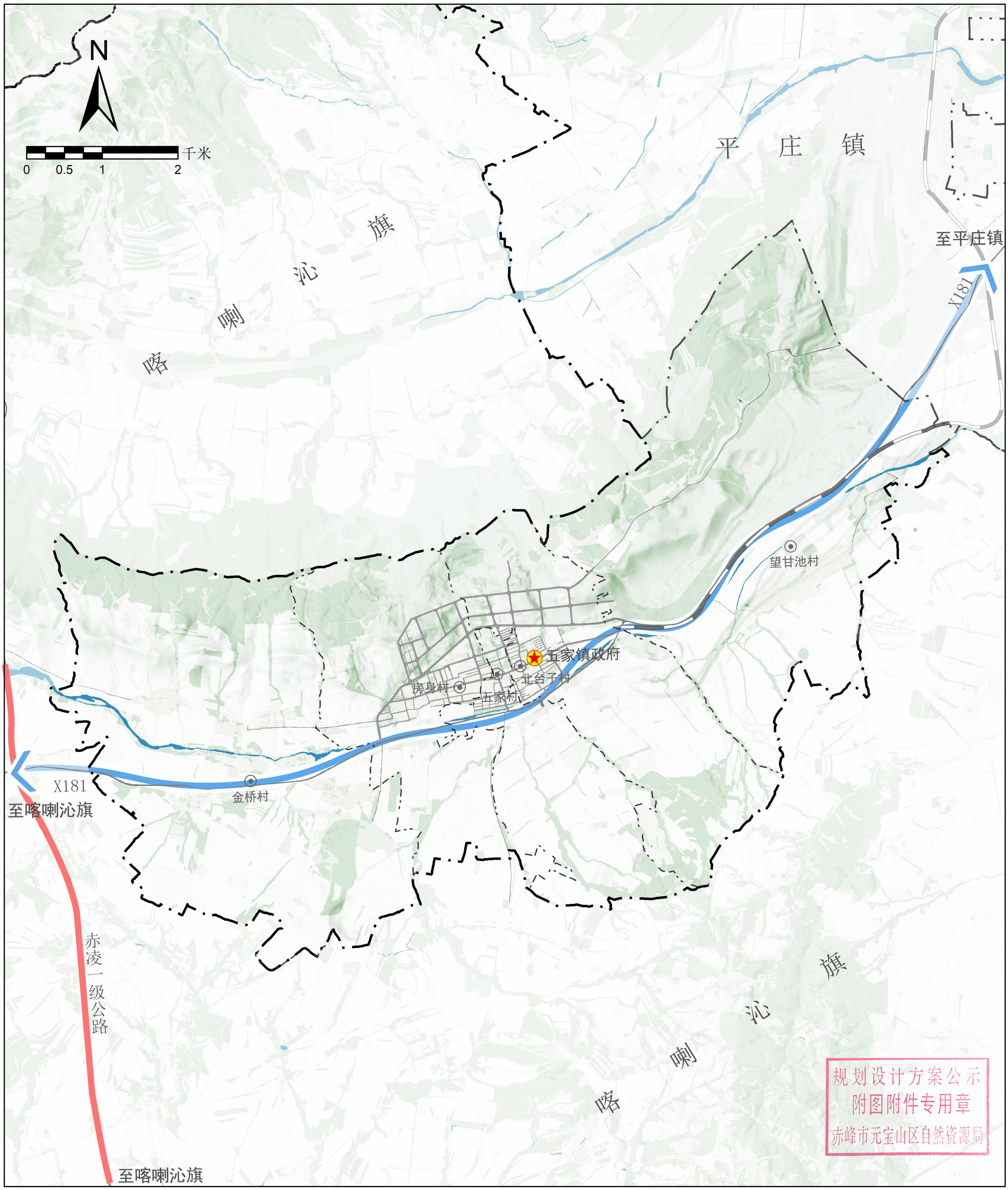

图例

- 现状高速公路
- 现状县道
- 道路
- 铁路
- 镇级政府驻地
- 旗县界
- 乡、镇级界
- 村界

元宝山区五家镇人民政府

2024年08月 编制

赤峰宏图规划设计院有限公司 制图

元宝山区五家镇国土空间规划（2021-2035）

镇域基础设施规划图

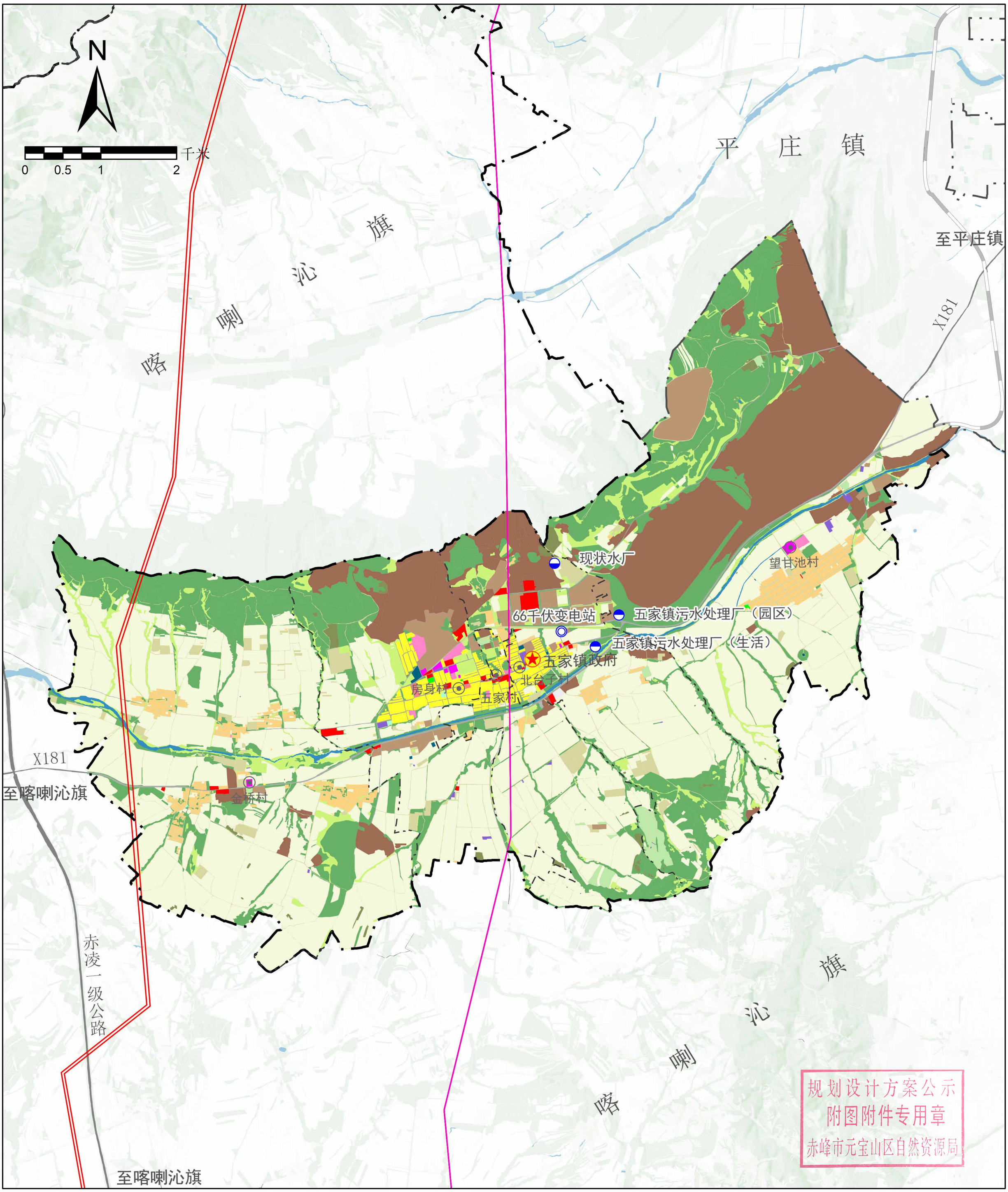

图例

- 现状220千伏架空线
- 规划500千伏架空线
- 现状水厂
- 现状污水厂
- 现状变电站
- 陆地水域
- 铁路
- 镇级政府驻地
- 县级界
- 乡、镇级界
- 村界

元宝山区五家镇人民政府

2024年08月 编制

赤峰宏图规划设计院有限公司 制图

元宝山区五家镇国土空间规划（2021-2035）

镇域综合防灾减灾规划图

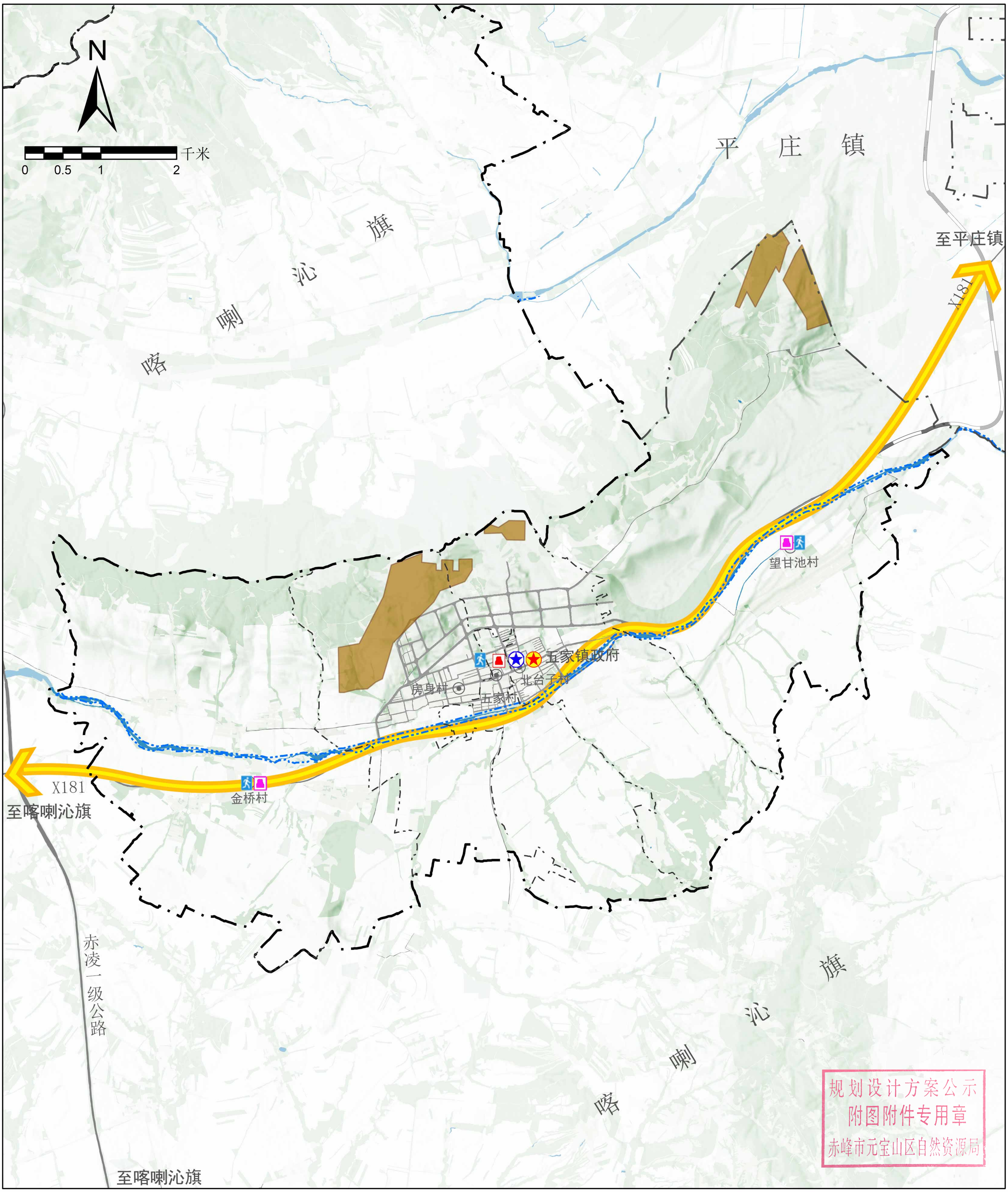

图例

- 应急避难场所
- 消防站
- 消防设施
- 指挥中心
- 应急疏散通道
- 洪涝风险控制线
- 采空区
- 道路
- 铁路
- 镇级政府驻地
- 旗县界
- 乡、镇级界
- 村界

元宝山区五家镇人民政府

2024年08月 编制

赤峰宏图规划设计院有限公司 制图